

МЭРИЯ ГОРОДА НОВОСИБИРСКА
ПОСТАНОВЛЕНИЕ

От 04.03.2022

№ 712

О проекте межевания территории квартала 147.02.02.02 в границах проекта планировки территории, ограниченной улицами Доватора, Никитина, Автогенной, Лескова и Бориса Богаткова, в Октябрьском и Дзержинском районах

В целях определения местоположения границ образуемых и изменяемых земельных участков, в соответствии с Градостроительным кодексом Российской Федерации, постановлением Правительства Российской Федерации от 19.11.2014 № 1221 «Об утверждении Правил присвоения, изменения и аннулирования адресов», решением Совета депутатов города Новосибирска от 24.05.2017 № 411 «О Порядке подготовки документации по планировке территории, внесения в нее изменений и ее отмены и признании утратившими силу отдельных решений Совета депутатов города Новосибирска», постановлениями мэрии города Новосибирска от 30.08.2021 № 3103 «О проекте планировки территории, ограниченной улицами Доватора, Никитина, Автогенной, Лескова и Бориса Богаткова, в Октябрьском и Дзержинском районах», от 15.12.2021 № 4493 «О подготовке проекта межевания территории квартала 147.02.02.02 в границах проекта планировки территории, ограниченной улицами Доватора, Никитина, Автогенной, Лескова и Бориса Богаткова, в Октябрьском и Дзержинском районах», руководствуясь Уставом города Новосибирска, ПОСТАНОВЛЯЮ:

1. Утвердить проект межевания территории квартала 147.02.02.02 в границах проекта планировки территории, ограниченной улицами Доватора, Никитина, Автогенной, Лескова и Бориса Богаткова, в Октябрьском и Дзержинском районах (далее – проект) (приложение).

2. Присвоить адрес образуемому земельному участку согласно приложению 1 к проекту.

3. Департаменту строительства и архитектуры мэрии города Новосибирска разместить постановление на официальном сайте города Новосибирска в информационно-телекоммуникационной сети «Интернет».

4. Департаменту информационной политики мэрии города Новосибирска в течение семи дней со дня издания постановления обеспечить опубликование постановления.

5. Контроль за исполнением постановления возложить на заместителя мэра города Новосибирска – начальника департамента строительства и архитектуры мэрии города Новосибирска.

Мэр города Новосибирска

А. Е. Локоть

Приложение
к постановлению мэрии
города Новосибирска
от 04.03.2022 № 712

ПРОЕКТ
межевания территории квартала 147.02.02.02 в границах проекта
планировки территории, ограниченной улицами Доватора,
Никитина, Автогенной, Лескова и Бориса Богаткова,
в Октябрьском и Дзержинском районах

1. Текстовая часть проекта межевания территории:
 - 1.1. Сведения об образуемом земельном участке (приложение 1).
 - 1.2. Сведения о границах территории, в отношении которой утвержден проект межевания (приложение 2).
 2. Чертеж межевания территории (приложение 3).
-

Приложение 1

к проекту межевания территории квартала 147.02.02.02 в границах проекта планировки территории, ограниченной улицами Доватора, Никитина, Автогенной, Лескова и Бориса Богаткова, в Октябрьском и Дзержинском районах

**СВЕДЕНИЯ
об образуемом земельном участке**

Условный номер земельного участка на чертеже межевания территории	Вид разрешенного использования образуемого земельного участка в соответствии с проектом планировки территории	Площадь образуемого земельного участка, га	Адрес земельного участка	Возможный способ образования земельного участка
1	2	3	4	5
ЗУ 1	Благоустройство территории (12.0.2) – объекты благоустройства территории; малые архитектурные формы	0,1470	Российская Федерация, Новосибирская область, городской округ город Новосибирск, город Новосибирск, ул. Бориса Богаткова, з/у 194/7а	Образование земельного участка из земель, государственная собственность на которые не разграничена, в кадастровом квартале 54:35:071135

Приложение 2
к проекту межевания территории
квартала 147.02.02.02 в границах
проекта планировки территории,
ограниченной улицами Доватора,
Никитина, Автогенной, Лескова и
Бориса Богаткова, в Октябрьском и
Дзержинском районах

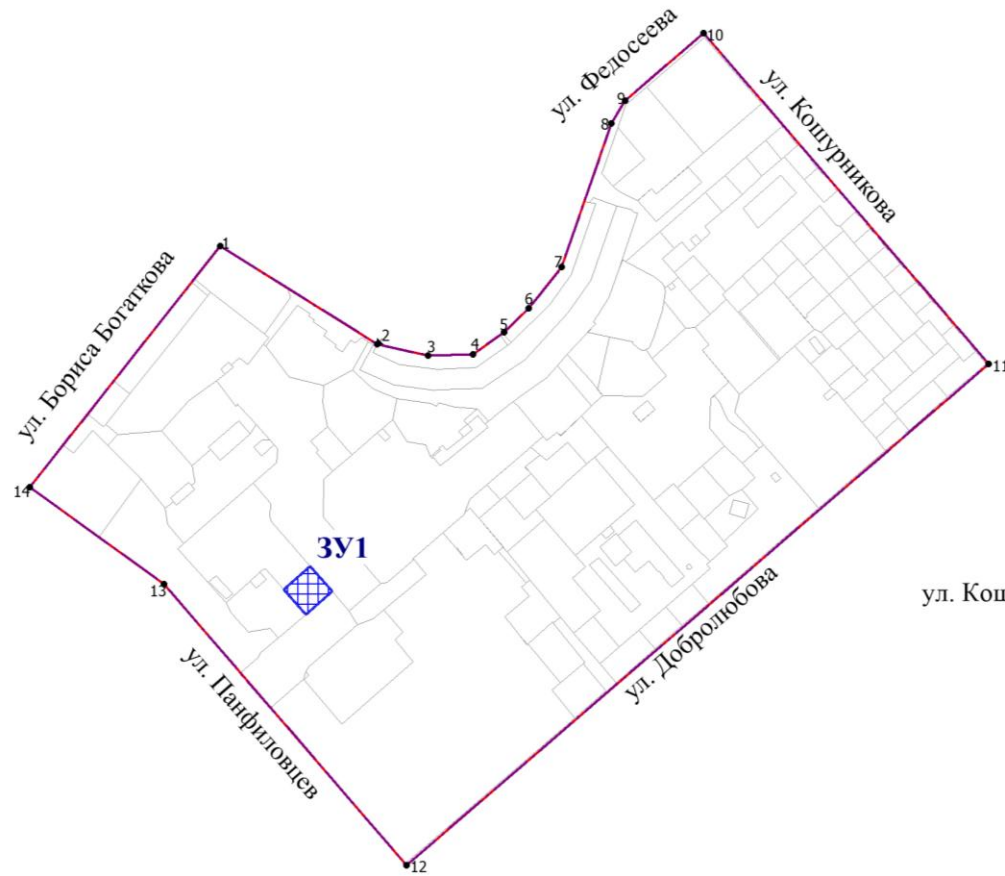
СВЕДЕНИЯ
о границах территории, в отношении которой утвержден
проект межевания

№ точки	Координаты	
	Х	У
1	2	3
1	488300.07	4201351.35
2	488190.30	4201526.91
3	488177.29	4201583.94
4	488178.89	4201634.32
5	488203.37	4201669.08
6	488230.21	4201696.78
7	488276.63	4201733.67
8	488437.79	4201789.76
9	488463.74	4201805.20
10	488539.13	4201892.70
11	488168.06	4202212.43
12	487605.86	4201559.92
13	487921.34	4201288.08
14	488029.76	4201138.12








Примечания: система координат – МСК НСО.

Приложение 3
 к проекту межевания территории квартала 147.02.02.02
 в границах проекта планировки территории, ограниченной
 улицами Доватора, Никитина, Автогенной, Лескова и
 Бориса Богаткова, в Октябрьском и Дзержинском районах

ЧЕРТЕЖ
межевания территории



Условные обозначения

-  красные линии, утвержденные в составе проекта планировки территории
-  границы существующего элемента планировочной структуры
-  границы образуемого земельного участка
-  линии отступа от красных линий в целях определения мест допустимого размещения зданий, строений, сооружений
-  условный номер образуемого земельного участка
-  номер характерной точки границы территории, в отношении которой утвержден проект межевания
- ул. Кошурникова  наименование элемента улично-дорожной сети